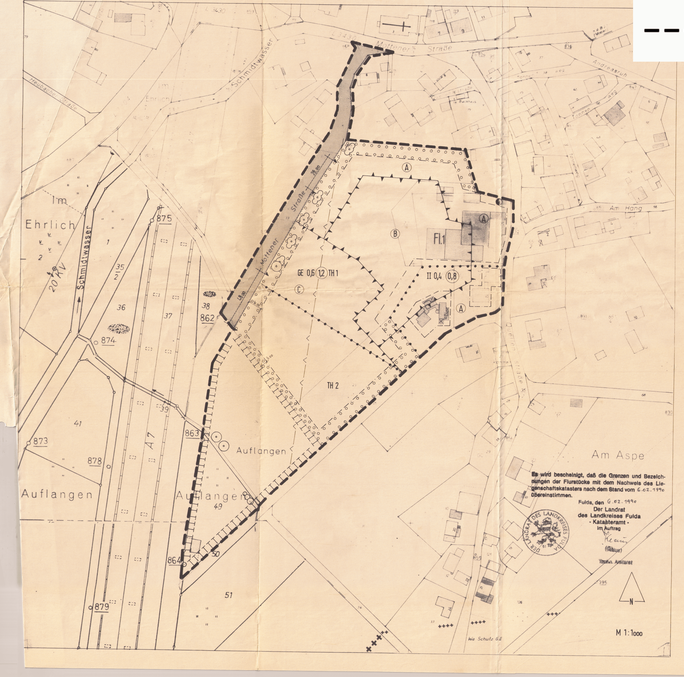
--- erstellt mit 'grewe scanner-interface' --- www.grewe.de ---



Es wird bescheinigt, daß die Grenzen und Bezeichnungen der Flurstücke mit dem Nachweis des Liegenschaftskatasters nach dem Stand vom 6.4.1994 übereinstimmen.

Fulda, den 6.4.1994

Der Landrat des Landkreises Fulda
- Katasteramt -
Im Auftrag

Dieser Bebauungsplan wird aufgestellt auf der Grundlage der nachfolgenden Bestimmungen:

1. des Baugesetzbuches (BauGB)
2. der Baunutzungsverordnung (BauNVO)
3. der Planzeichenverordnung (PlanZVO)
4. des § 5 Hess. Gemeindeordnung
5. und der auf § 9 (4) Baugesetzbuch / Bundesbaugesetz beruhenden Hess. Verordnung vom 28.05.1977 (GVBl. I S. 102) in Verbindung mit § 118 HBO

PLANZEICHEN UND ZEICHNERISCHE FESTSETZUNGEN

Grenze des Geltungsbereiches (§ 9 (7) BauGB)

GE — Art der baulichen Nutzung - Gewerbegebiet - (§ 8 BauNVO) (vgl. textl. Festsetzungen 1.)

II — maximale Zahl der Vollgeschosse (§ 17 (4) BauNVO)

0,5 — Grundflächenzahl (§ 19 BauNVO)

12 — Geschoßflächenzahl (§ 20 BauNVO)

TH 1 — maximal zulässige Traufhöhe (§ 16 (3) BauNVO), siehe textl. Festsetzung Ziff. 3

Abgrenzung des Maßes der Nutzung (§ 16 (5) BauNVO)

Baugrenze (§ 23 (3) BauNVO)

A — Umgrenzung der Flächen für Nutzungsbeschränkungen zum Schutz gegen schädliche Umwelteinwirkungen (§ 9 (4) BauNVO)

Bereich für Ein- und Ausfahrt (§ 9 (1) Nr. 11 BauGB)

Umgrenzung von Flächen für Maßnahmen zum Schutz, zur Pflege und zur Entwicklung der Landschaft (§ 9 (1) Nr. 20 BauGB)

Umgrenzung von Flächen zum Anpflanzen von Bäumen und Sträuchern (§ 9 (1) Nr. 25 a BauGB)

Erhaltung von Bäumen und Sträuchern (§ 9 (1) Nr. 25 b BauGB)

Öffentliche Verkehrsfläche (§ 9 (1) Nr. 11 BauGB)

HINWEISE

Flurgrenze

Flurstücksgrenze

zu FL 1 — Flurbezeichnung

zu 23 — Flurstücksbezeichnung

vorhandene Gebäude

Trafostation

Gem. § 1 Abs. 5 BauNVO sind in Gewerbegebiet Einzelhandelsbetriebe und Tankstellen grundsätzlich unzulässig. Ausnahmsweise können Verkaufsflächen als Bestandteile von Gewerbebetrieben zugelassen werden, sofern sich die angebotenen Waren auf die Produktpalette des jeweiligen Betriebes beschränken.

2. Bauweise, gem. § 22 (4) BauNVO

Die zu errichtenden Baukörper sollen eine max. Länge von 25,0 m nicht überschreiten. Bei einer Aneinanderreihung ist auf eine deutliche Gliederung der Baukörper zu achten.

3. Gebäudehöhe gem. § 16 (3) BauNVO

In der mit TH1 gekennzeichneten Fläche darf die Traufhöhe (Schnittpunkt der Außenwand mit der Oberkante Dachhaut) bei Gebäuden mit den natürlichen Gelände (Über NN) bei Produktionsgebäuden 9,0 m und bei Lager-, Verwaltungs- und Wohngebäuden 6,0 m nicht überschreiten. Als höchsten Anschnittspunkt des Gebäudes mit den natürlichen Gelände (Über NN) darf bei Produktion 9,5 m und bei Lager-, Verwaltungs- und Wohngebäuden bei Lager-, Verwaltungs- und Wohngebäuden nicht überschreiten. In der mit TH2 gekennzeichneten Fläche darf die Traufhöhe über natürlichen Geländeoberkante an talseitiger Anschnittspunkt der Gebäude mit dem natürlichen Gelände (Über NN) 5 m und an höchsten Anschnittspunkt 5,5 m nicht überschreiten.

Die Traufhöhe ist der Abstand zwischen natürlicher Geländeoberkante und dem Schnittpunkt der Außenwand mit der Dachhaut.

Ausnahmsweise sind höhere Gebäudehöhen zulässig, sofern diese durch die Umsetzbringung technischer Anlagen des Gebäudes, wie Heizungs-, Lüftungen- und Reinigungsanlagen bedingt sind.

4. Flächen für Nebenanlagen und Garagen gem. § 9 (1) Nr. 4 BauGB

Nebenanlagen und Garagen sind nur innerhalb der Baugrenze zulässig. Sie sind in die gewerblich genutzten Hauptgebäude zu integrieren oder als eingeline baulliche Anlagen nur auf der in Plan zeichnerisch abgegrenzten und mit dem Buchstaben A gekennzeichneten Fläche zulässig.

5. Erschließung gem. § 9 (1) Nr. 11 BauGB

Die Erschließung bei Über die Mottener Straße sicherzustellen. Die öffentliche Verkehrsfläche Fassgrenze Erschließungsstraße ist gemäß dem im folgenden dargestellten Querschnitt anzulegen.

SCHEMASCHNITT



Die Fahrbahn ist mit Asphalt zu versehen. Die Rand-/Mehrzweckstreifen sind als Rasenflächen herzustellen.
Es ist jeweils eine Ein- und eine Ausfahrt mit einer max. Breite von 12 m an der nordwestlichen Grenze des Gewerbegebietes entlang der Mottener Straße in den dafür gekennzeichneten Bereichen zulässig.

Gem. § 1 Abs. 5 BauNVO sind im Gewerbegebiet Einzelhandelsbetriebe und Tankstellen grundsätzlich unzulässig.
Ausnahmsweise können Verkaufsflächen als Bestandteile von Gewerbebetrieben zugelassen werden, sofern sich die angebotenen Waren auf die Produktpalette des jeweiligen Betriebes beschränken.

2. Bauweise, gem. § 22 (4) BauNVO

Die zu errichtenden Baukörper sollen eine max. Länge von 25,0 m nicht überschreiten. Bei einer Aneinanderreihung ist auf eine deutliche Gliederung der Baukörper zu achten.

3. Gebäudehöhe gem. § 16 (3) BauNVO

In der mit TH1 gekennzeichneten Fläche darf die Traufhöhe (Schnittpunkt der Außenwand mit der Oberkante Dachhaut) bei Gebäuden mit den natürlichen Gelände (Über NN) bei Produktionsgebäuden 9,0 m und bei Lager-, Verwaltungs- und Wohngebäuden 6,0 m nicht überschreiten. Als höchsten Anschnittspunkt des Gebäudes mit den natürlichen Gelände (Über NN) darf bei Produktion 9,5 m und bei Lager-, Verwaltungs- und Wohngebäuden nicht überschreiten. In der mit TH2 gekennzeichneten Fläche darf die Traufhöhe über natürlicher Geländeoberkante an talseitiger Anschnittspunkt der Gebäude mit dem natürlichen Gelände (Über NN) 5 m und an höchsten Anschnittspunkt 5,5 m nicht überschreiten.

Die Traufhöhe ist der Abstand zwischen natürlicher Geländeoberkante und dem Schnittspunkt der Außenwand mit der Dachhaut.

Ausnahmsweise sind höhere Gebäudehöhen zulässig, sofern diese durch die Umsetzbringung technischer Anlagen des Gebäudes, wie Heizungs-, Lüftungen- und Reinigungsanlagen bedingt sind.

4. Flächen für Nebenanlagen und Garagen gem. § 9 (1) Nr. 4 BauGB

Nebenanlagen und Garagen sind nur innerhalb der Baugrenze zulässig. Sie sind in die gewerblich genutzten Hauptgebäude zu integrieren oder als eingeline baulliche Anlagen nur auf der in Plan zeichnerisch abgegrenzten und mit dem Buchstaben A gekennzeichneten Fläche zulässig.

5. Erschließung gem. § 9 (1) Nr. 11 BauGB

Die Erschließung bei Über die Mottener Straße sicherzustellen. Die öffentliche Verkehrsfläche Fassgrenze Erschließungsstraße ist gemäß dem im folgenden dargestellten Querschnitt anzulegen.

SCHEMASCHNITT

Die Fahrbahn ist mit Asphalt zu versehen. Die Rand-/Mehrzweckstreifen sind als Rasenflächen herzustellen.
Es ist jeweils eine Ein- und eine Ausfahrt mit einer max. Breite von 12 m an der nordwestlichen Grenze des Gewerbegebietes entlang der Mottener Straße in den dafür gekennzeichneten Bereichen zulässig.

zeichnerisch abgegrenzten und durch Buchstaben gekennzeichneten Flächen die folgenden maximalen flächenbezogenen Schallleistungspegel nicht überschritten werden:

Fläche A: tags: 60 dB (A)
nachts: 45 dB (A)

Fläche B: tags: 62 dB (A)
nachts: 47 dB (A)

Fläche C: tags: 65 dB (A)
nachts: 50 dB (A)

Lüftungsgebläse sowie Wand- und Dachöffnungen sollten nach Westen und Süden orientiert werden.

6.2 Zulässig sind gem. § 1 (5) u. (6) BauNVO nur Betriebe, von denen Anlagen sind weder, bodenehmen Geruchs- oder Schadstoffemissionen (gas- oder staubförmig) ausgehen.


Die Emissionen sind nach Ziff. 2.4 der "Techn. Anleitung zur Reinhaltung der Luft" in der Fassung vom 27.02.1986 abzuleiten.

7. Flächen zum Anpflanzen und zur Erhaltung von Bäumen und Sträuchern und sonstigen Bepflanzungen gem. § 9 (1) Nr. 25 BauGB

Entlang der Grenze des Gewerbegebietes ist ein 10 m bzw. 5 m breiter, in Plan zeichn. gekennzeichneter Streifen durch das Anpflanzen von Bäumen und Sträuchern zu begrünen. In diesen Streifen vorhandene Gehölzbestand ist mit Ausnahme der Hecklgehölze zu erhalten.

Bei der Bepflanzung sind folgende Arten nach den dargestellten Pflanzenschemata zu verwenden:

Fünfreihiges Pflanzschema:



Dreireihiges Pflanzschema:

Der Abstand zwischen den einzelnen Pflanzen und Pflanzreihen untereinander beträgt jeweils 1 m.

In den Mittelreihen sind in Abstand von 8 m groß- und mittelkronige Bäume zu pflanzen.

Straßenbäume:

Corylus avellana - Hasel - (Ca)
Crataegus monogyna - Weißdorn - (Cm)
Prunus spinosa - Schlehe - (Ps)
Rhamnus frangula - Faulbaum - (Rf)
Rosa canina - Hundsrose - (Hu)
Sambucus nigra - Holunder - (Sh)

Prunus avium - Vogelkirsche -
Carpinus betulus - Hainbuche -
Sorbus aucuparia - Eberesche -.

Im Hinblick auf den Pflanzenbestand ist bei Bauvorhaben die DIN 18920 zu beachten.

20 % der Fassaden gewerblich genutzter Gebäude und Nebenanlagen sind zu begrünen. Die Bepflanzung ist spätestens 2 Jahre nach Fertigstellung des Rohbaus sinzugen.

Hierbei sind folgende Pflanzenarten zu verwenden:

Nord-, Nord-West-, Nord-Ost-Exposition:

- Efeu (Hedera helix)
- Pfeifenwinde (Aristolochia macrophylla)
- Knöterich (Fallopia «Polygonum» aubertii)

Süd-, Süd-West-, Süd-Ost-Exposition:

- Wilder Wein (Parthenocissus tricuspidata)
- Wilder Wein (Parthenocissaus quinquefolia)

8. Flächen für Maßnahmen zum Schutz, zur Pflege und zur Entwicklung der Landschaft gem. § 9 (1) Nr. 20 BauGB

Die im Süden an das Gewerbegebiet angrenzende und nordöstlich des Wassergrabens liegende Fläche soll extensiv als Grünland, z.B. durch Beweidung, genutzt werden.

Die Fläche südlich des Wassergrabens soll nicht bewirtschaftet werden. Zur Pflege ist jährlich eine Mahd im September oder Oktober in Handarbeit durchzuführen. Das Mähgut ist abzutransp.

Vorhandene Gehölzbestände sind zu erhalten und ggf. zu pflegen.

Hinweis:

Die Feuchtwiese (Flurstück 49) ist während der Bauzeit zu schützen, es darf dort weder Baumaschinen noch Fahrzeuge abgestellt oder Baustoffe gelagert werden.

9. Äußere Gestaltung baulicher Anlagen gem. § 118 (1) Nr. 1 HBO

9.1 Dächer

Bei einer Gebäudetiefe von mehr als 15 m sind ausschließlich Flachdächer mit weniger als 5° Neigung zulässig.

Bei Gebäudetiefen von weniger als 15 m sind ausschließlich symmetrische Satteldächer mit einer Dachneigung von 25° - 30° Neigung zulässig; ausnahmsweise können auch hier Flachdächer zugelassen werden.

Für die Eindeckung der Satteldächer sind rote Ziegeln zu verwenden.

Flachdächer sind zu 20 % zu begrünen.

9.2 Fassaden

Wandverkleidungen und Außenwandflächen aus Blech, Faserzementplatten, Waschbeton, Kunststoffen und Keramikplatten sind nicht zulässig.

Unzulässig sind ferner glänzende Anstriche auf Putz-, Beton- und Staxxflächen.

Für den Anstrich sind gedeckte Farben auszuwählen.

9.3 Werbeanlagen

Werbeanlagen sind nur an der Wandfläche zulässig. Ihre Höhen dürfen max. 1,5 m betragen.

Laufende, blinkende und grelle Werbeanlagen sind unzulässig.

Garagen und Nebenanlagen gem. § 118 (1)

Garagen und Nebenanlagen sind in Materialauswahl, Farbgebung und Geschoßzahl den Hauptgebäuden anzupassen.

11. Gestaltung der Grundstücksfreiflächen gem. § 118 (1) Nr. 5 HBO

11.1 Grundstücksfreiflächen

Zusätzlich zu den unter 7.) festgelegten Pflanzstreifen sind mind. 30 % der nicht überbauten Fläche gärtnerisch anzulegen. Für die gärtnerische Gestaltung dieser Fläche mit Gehölzen z. Bepflanzen ist, dabei sind bevorzugt Gehölze bzw. Gehölzgruppen zu verwenden, wie:

- Vogelkirsche (Prunus avium)
- Feldahorn (Acer campestre)
- Eberesche (Sorbus aucuparia)
- Heckenkirsche (Lonicera xylosteum)
- Schneeball (Viburnum opulus)
- Hartriegel (Cornus im Sortan)

11.2 Einfriedungen

Einfriedungen sind nur in Form von Hecken oder Holzlatten zulässig. Kombinationen können Metallgitterzäune verwendet werden, wenn diese vollständig in Hecken oder in die unter 7.) beschriebenen Bepflanzungen integriert sind.

11.3 Stellplätze

Zur Gliederung der Stellplatzanlagen ist in Wechsel mit 8 Stellplätzen jeweils 1 hochstämmiger Laubbaum zu pflanzen.

12. Aufschüttungen, Abgrabungen, Stützmauern

Aufschüttungen sind nur bis zu einer Höhe von max. 3,00 m über natürlicher Geländeoberkante zulässig.

Talseitige Böschungen dürfen dabei ein Steigungsverhältnis von 1 : 1,5 nicht überschreiten. Die Bezugnahme auf das Gebäude hergestellten Böschungen dürfen ein Steigungsverhältnis von 1 : 1,5 nicht überschreiten.

Durch Geländemodellierungen entstandene Böschungen sind zu bepflanzen.

Stützmauern sind bis zu einer Höhe von 2 m zulässig. Sie sind durch geeignete Rankgewächse vollständig zu begrünen.

Nachrichtliche Übernahme:

Die Bereitstellung ausreichender Löschwasserengen auf den Grundstücken ist gem. § 38 Brandschutz-Hilfeleistungsgesetz in Verbindung mit § 54 (1) HBO sicherzustellen und bei Bauantragstellung nachzuweisen.

Baubeschränkungszone gem. § 9 (2) FstrG

VERFAHRENSVERMERKE

I. Die Beteiligung der Bürger gem. § 3 (1) BauGB hat in der Zeit vom 22.08.89 stattgefunden.
Dieses Bekanntmachung enthielt den Hinweis, daß die Bürger an der Zeit-vom 22.08.89 bis 22.09.89 ortsüblich bekanntgemacht.
Kalbach, 08.04.90
Gemeindevorstand der Gemeinde Kalbach
Bürgermeister

II. Die Gemeindevertretung hat am 27.04.89 die Aufstellung des Bebauungsplanes Nr.25 beschlossen. Der Beschluß wurde am 05.06.89 ortsüblich bekanntgemacht.
Kalbach, den 08.04.90
Gemeindevorstand der Gemeinde Kalbach
Bürgermeister

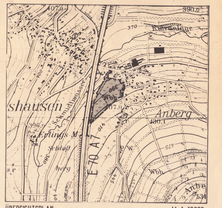
III. Der Entwurf zum Bebauungsplan Nr.25 mit Begründung hat über die Dauer einer Monats von 30.06.89 bis 31.07.89 einschließlich öffentlich ausgelegen.
Ort und Zeit der öffentlichen Auslegung sind am 20.06.89 ortsüblich bekanntgemacht worden.
Kalbach, den 08.04.90
Gemeindevorstand der Gemeinde Kalbach
Bürgermeister

IV. Die Gemeindevertretung hat nach § 10 BauGB am 04.08.89 den Bebauungsplan Nr.25 als Satzung beschlossen.
Kalbach, den 08.04.90
Gemeindevorstand der Gemeinde Kalbach
Bürgermeister

Für Satzungen gem. § 118 HBO ist ein Durchführung eines Anzeigenverfahrens gem. § 11 Hess. 7 BauGB nicht erforderlich.

V. Genehmigungsvermerke

VI. Die Genehmigung des Bebauungsplanes Nr. wurde am ortsüblich bekanntgemacht.
Die Bekanntmachung enthielt die Angaben über Zeit und Ort der Einsichtnahme in den Bebauungsplan Nr.
Mit dieser Bekanntmachung ist der Bebauungsplan Nr. rechtsverbindlich.
Kalbach,
Gemeindevorstand der Gemeinde Kalbach
Bürgermeister



GEMEINDE KALBACH
LANDKREIS FULDA

BEBAUUNGSPLAN NR. 25
DER GEMEINDE KALBACH,
OTT. UTTRICHSH. "GEWERBEGEBIET-MOTTENER STR."

KNG UND PARTNER, VOR DEM PETERSTOR 8, 6400 FULDA